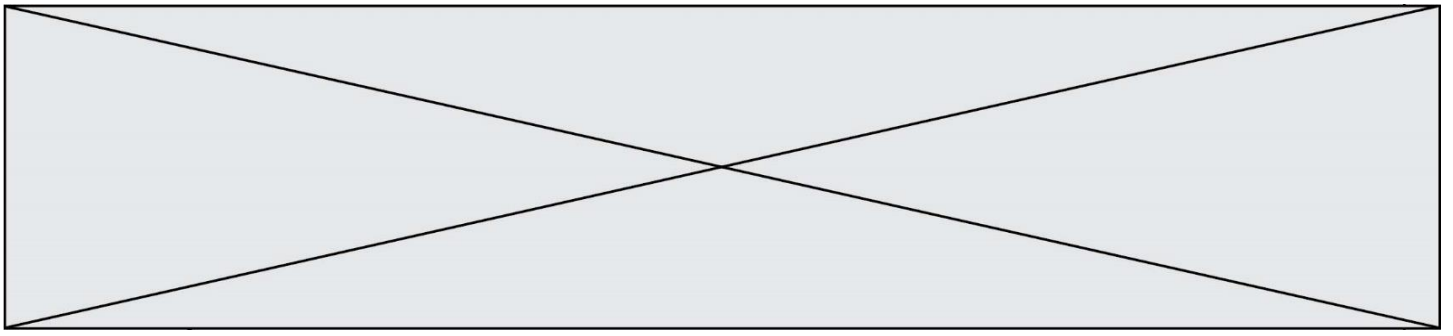


TRAINING!

BAC BLANC

**HISTOIRE
GÉOGRAPHIE**

**TERMINALE
GÉNÉRALE**



Première partie : question problématisée (10 points)

Quelles pratiques communes du pouvoir font de l'Italie fasciste et de l'Allemagne national-socialiste des régimes totalitaires ?

Deuxième partie : analyse de document (10 points)

En analysant le document, vous montrerez que les espaces maritimes font l'objet d'appropriations et quelles sont les tensions générées par celles-ci.

L'analyse de document constitue le cœur de votre travail, et nécessite, pour être menée, la mobilisation de vos connaissances.

Modèle CCYC : ©DNE

Nom de famille (naissance) :


(Suivi s'il y a lieu, du nom d'usage)

Prénom(s) :

N° candidat : N° d'inscription :

(Les numéros figurent sur la convocation.)

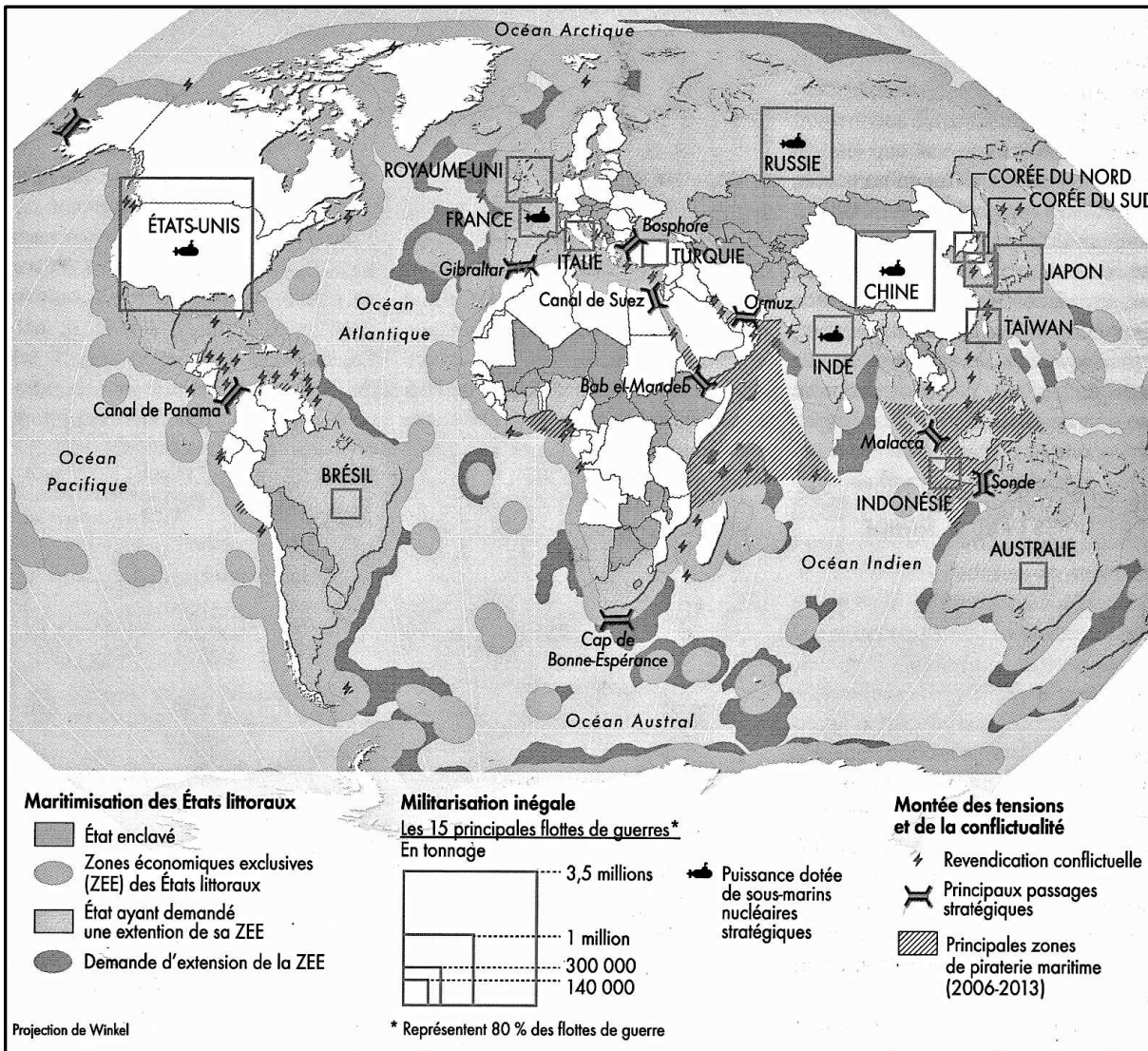
Né(e) le : / /



RÉPUBLIQUE FRANÇAISE

1.1

Document : géostratégie des espaces maritimes



Source : Laurent Carroué, *Atlas de la mondialisation*, éd. Autrement, p. 84, 2018